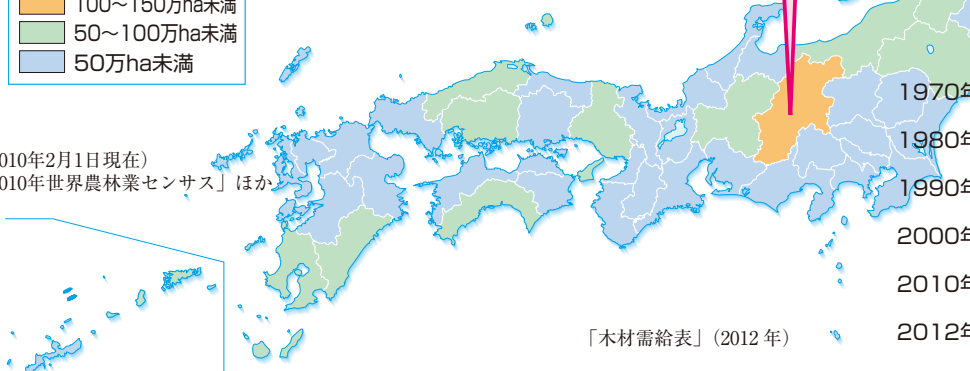


### 各都道府県の森林面積と天然の日本三大美林



(2010年2月1日現在)  
「2010年世界農林業センサス」ほか



「木材需給表」(2012年)

## 全国の森林面積

現在、日本の森林面積は約25.1万km<sup>2</sup>(2012年)で、国土全体の約3分の2に当たります。所有者別に見ると私有林が多く、種類別に見ると天然林が多くなっています。

### データ 森林の分類



※公有林とは都道府県などが持つ森林。

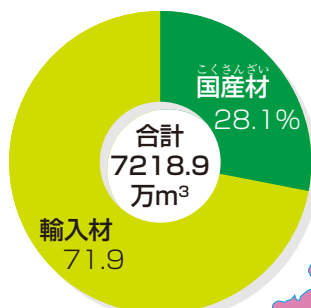
(2012年)「森林資源の現況」

## 各地の林業資源

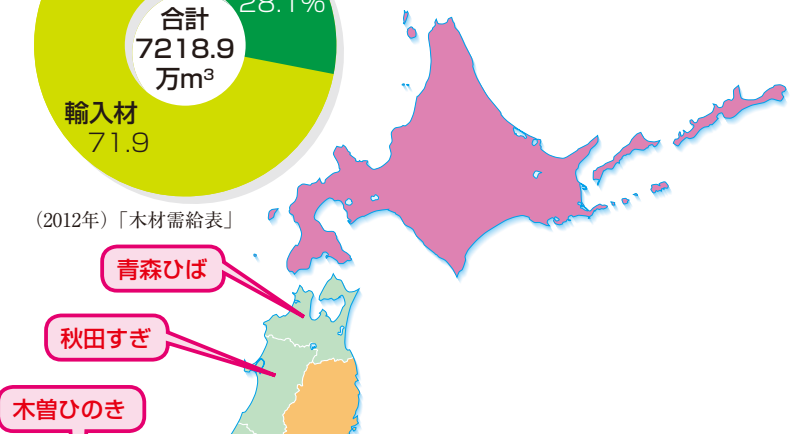
日本には、各地に有名な林業地があります。特に、天然林である青森ひば、秋田すぎ、木曽ひのき(長野県)は、「日本三大美林」と呼ばれ、大切に守られています。

しかし、1970年代以降、海外の安い木材が輸入されるようになって、現在では、日本は世界有数の木材輸入国になっており、国内の林業は衰えています。

### データ 日本の木材供給量



(2012年)「木材需給表」



### データ 日本の木材自給率の移り変わり

